

FOTO



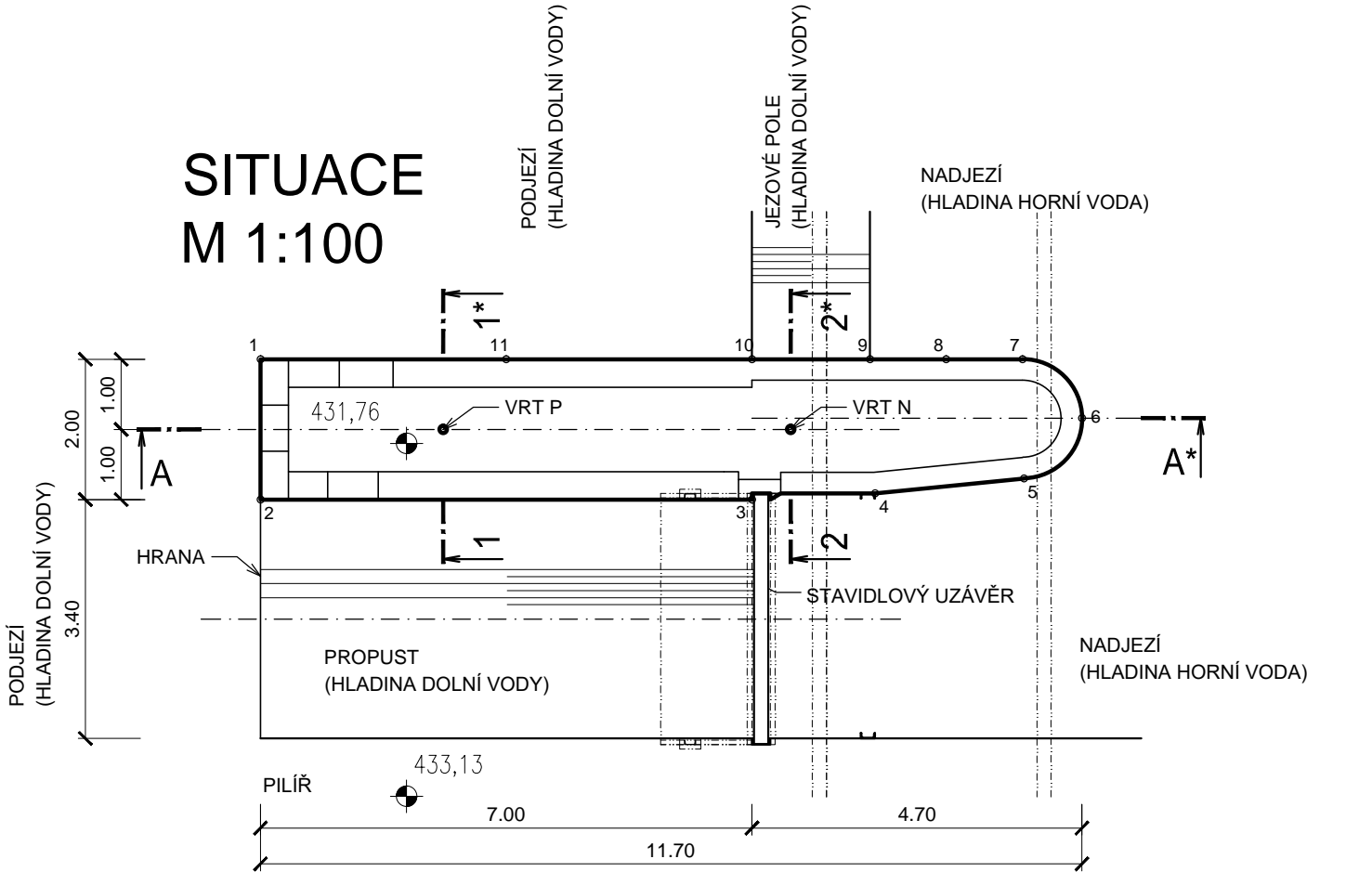
POHLED NA PILÍŘ Z DOLNÍ VODY



POHLED PO VODĚ



POHLED PROTI VODĚ




POHLED NA PILÍŘ

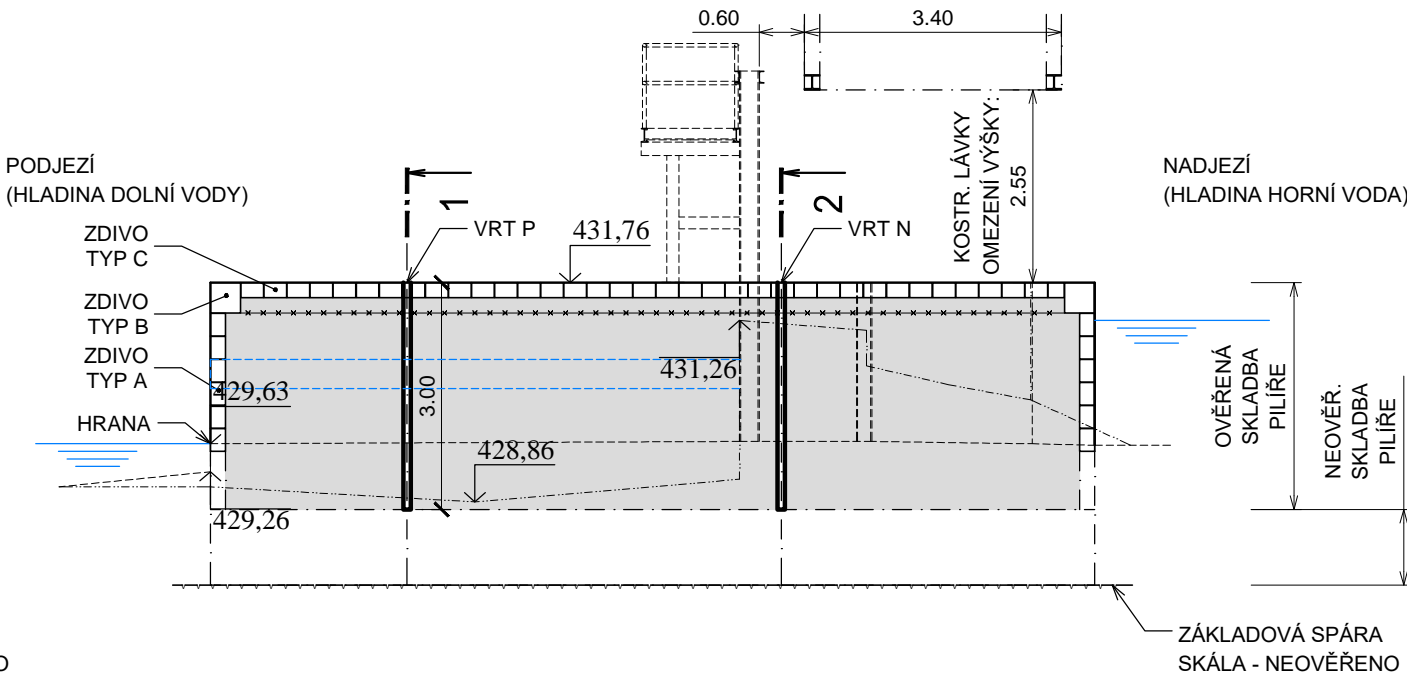
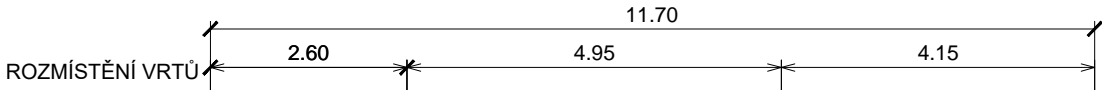
ŘEZ 1-1*
M 1:100



ŘEZ 2-2*
M 1:100




ŘEZ A-A*
M 1:100



Poznámky:

Základová spára pilíře není známa. Nepodařilo se dohledat.
Kóta pilíře 431,76 mn.m. je průměrná výška z geodetického zaměření (2014). Ostatní výškové koty byly odvozeny oměřením se vztažením k této výškové úrovni.
Dno bylo sondováno oměřením při plné zdrži.

VÝŠKOVÝ SYSTÉM: B.p.v.

VYPRACOVAL ING. T. KLEMŠA		KRESLIL ING. T. KLEMŠA	ZODP. PROJEKTANT ING. T. KLEMŠA	KONTOLOVAL ING. D.RICHTR	<div> VODNÍ DÍLA - TBD</div> <div>VODNÍ DÍLA - TBD a.s. Hybemská 40, 110 00 Praha 1 Tel.: 221408111* Fax: 224212803 www.vdtbd.cz</div>	
INVESTOR Povodí Ohře, státní podnik, Bezručova 4219, 430 03 Chomutov						
MÍSTO STAVBY Cheb, řeka Ohře ř.km 241,672 (dle MŘ)						
AKCE Ottův jez - PB pilíř šterkové propusti						
OBSAH SO 01: Sanace pilíře PILÍŘ, STÁVAJÍCÍ STAV					PROJEKT Č. P 2984 / 20	ARCHIVNÍ Č. 2020 / 118
					DATUM 09 / 2020	STUPEŇ DSP, DPS
					FORMÁT 3 x A4	
					MÉRITKO 1:100	ČÍSLO PŘÍLOHY SO01 D.2.1